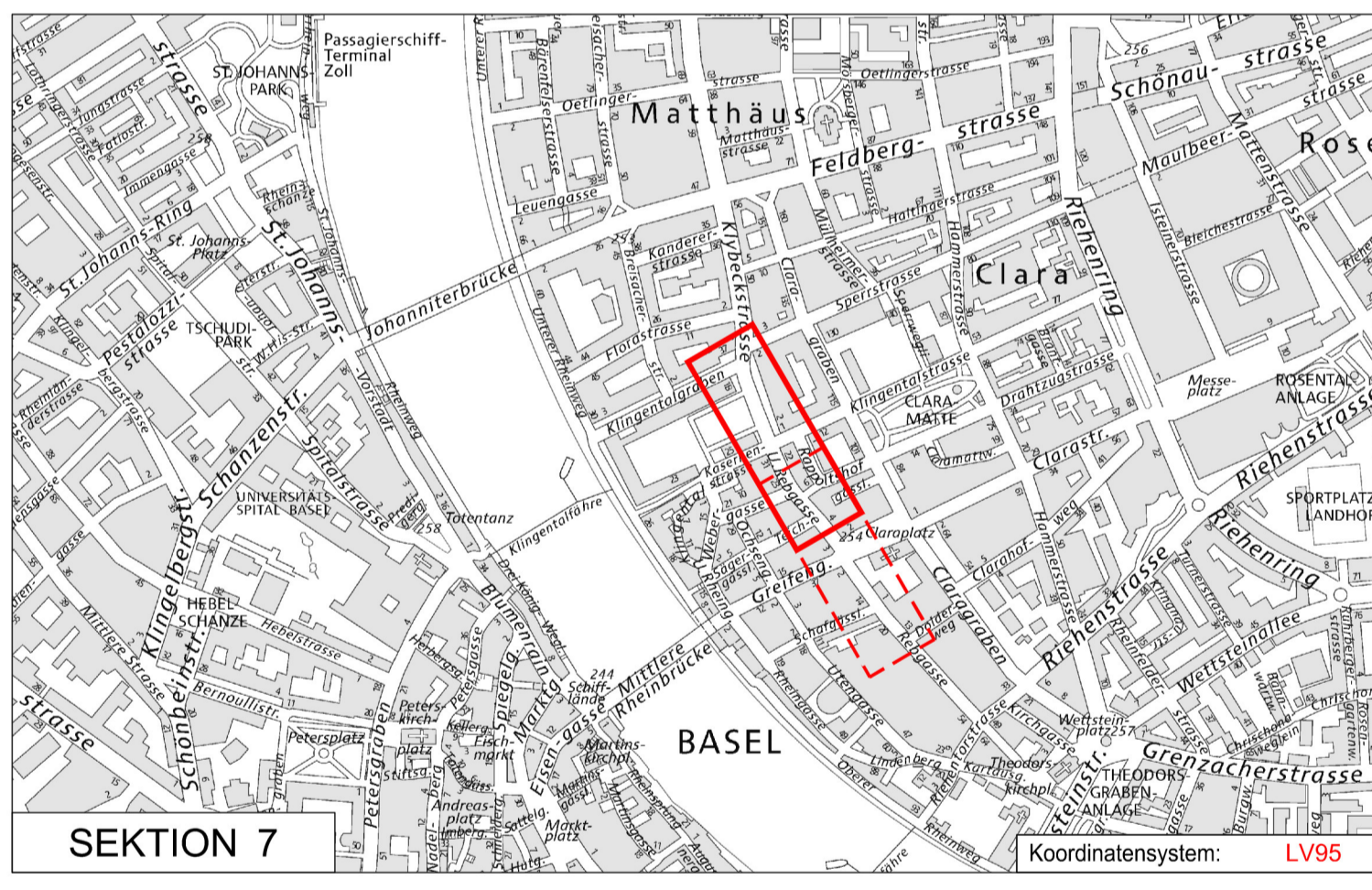


LEGENDE

- Fahrbahn
- Fahrbahn
- Fahrbahn Anrampung Trottoirberfahrt (gepflastert*)
- Bauten
- Bauwerke/Möblierung neu
- Gebäude, Bauwerke: bestehend*
- Gleis (neue Lage)
- Randabschlüsse
- Randabschluss mit Anschlag
- Randabschluss ohne Anschlag
- zu entfernende Objekte
- Trottoir / Gehbereich
- Trottoir, Gehbereich
- Trottoir, Gehbereich (abgesenkt*)
- Trottoir Anrampung
- Trottoir, Gehbereich (gepflastert*)
- Grünflächen, Bäume und Gewässer
- Grünfläche neu
- Grünfläche bestehend*
- BVB-Trasse mit Kaugeräuschen
- Gewässer, Brunnen*
- Baum neu
- Baum bestehend*
- Mobiliar
- BVB - Mast* (Abspannung)
- LSA-Mast* (Ampel)

* nur orientierender Planinhalt

Bemerkungen Änderungen	
A	
B	
C	
D	



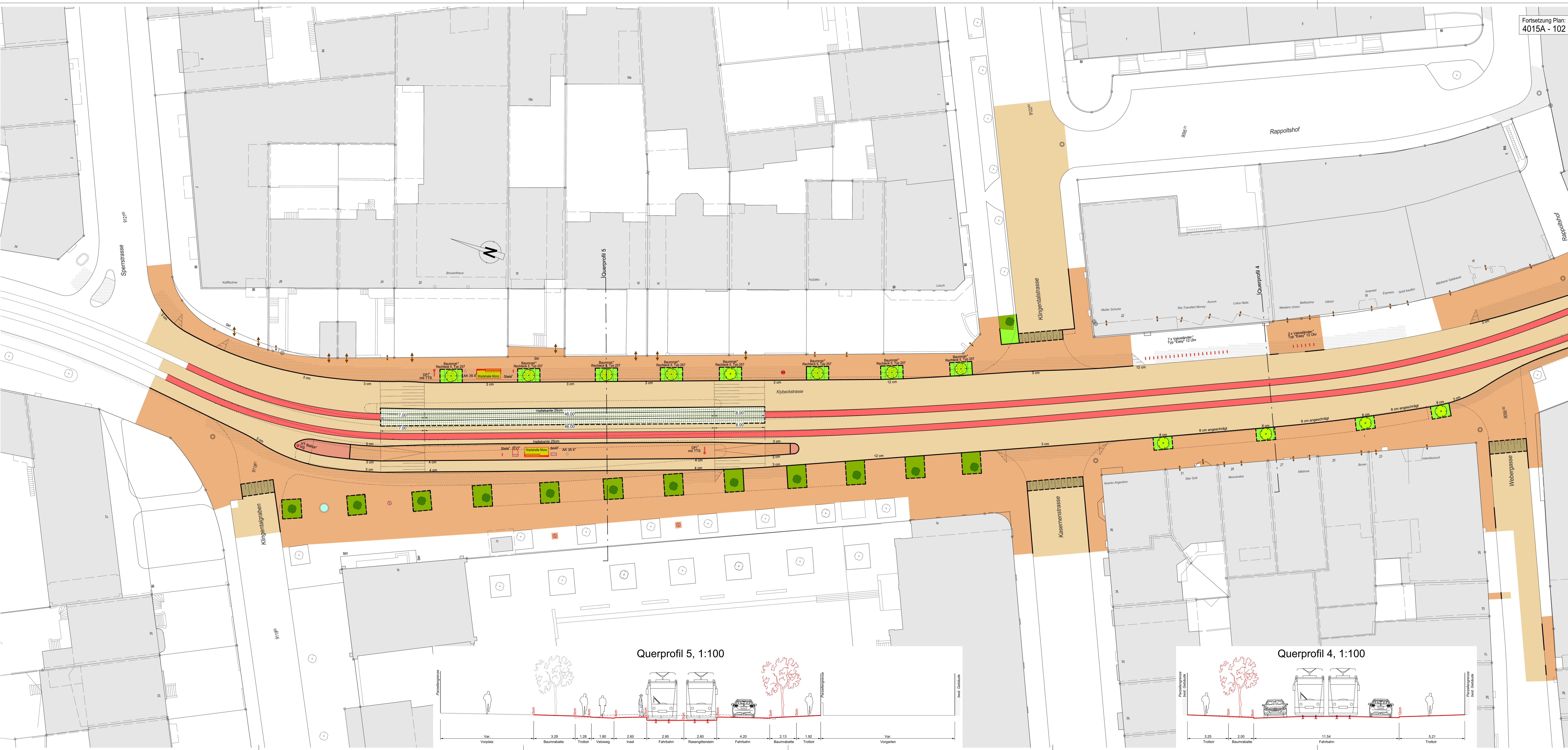
SEKTION 7
Koordinatensystem: LV95

Dazugehörige Pläne: 4015.A-102 - Auflageplan Abschnitt Webergasse - Dolderweg

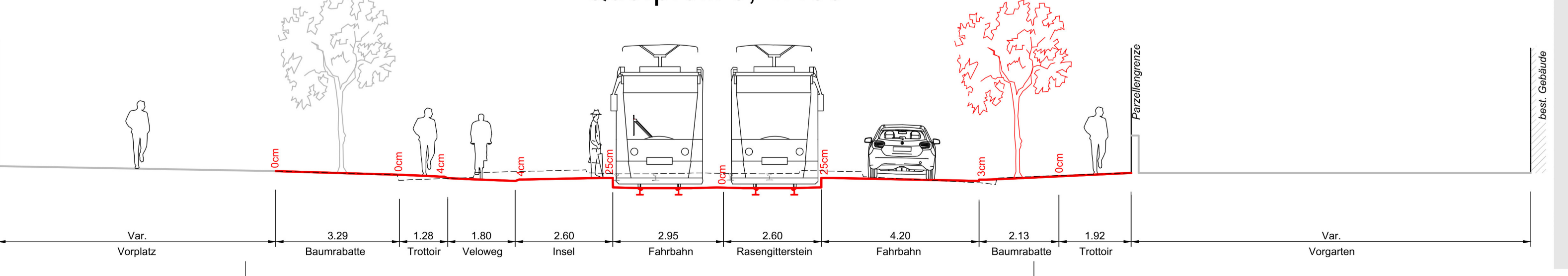
Bau- und Verkehrsdepartement des Kantons Basel-Stadt
Tiefbauamt
Infrastruktur

UNTERE REBGASSE - KLYBECKSTRASSE Sperstrasse - Webergasse Oberflächenneugestaltung Bauprojekt Auflageplan Projektverfasser gsi Bau- und Wirtschaftsingenieure AG	MP oder TS 2342	PROJEKTLEITUNG TIEFBAUAMT BASEL-STADT Thomas Winer 061 267 50 21
	Datum 07.04.26	Gez pmy SB tw KS
Format: 40 x 168 Massstab: 1:200 Plan Nr.: 4015.A-101		

14059415AC02-Projekt-Nr. 04_Skizzen/Skizzen/13_Planlage/4015A101-102.dwg



Querprofil 5, 1:100



Querprofil 4, 1:100

